























































LEGENDA

VINCOLI E FASCE DI RISPETTO

	CONFINI		immobili sottoposti a tutela ai sensi del D.Lgs. 42/2004	
	comunale		edifici sottoposti a salvaguardia ai sensi della L.R. 56/77	
	zone urbanistiche		casine sottoposte a salvaguardia ai sensi della L.R. 56/77	
	subzone urbanistiche		giardini sottoposti a salvaguardia ai sensi della L.R. 56/77	
	aree d'intervento		limiti zona di rispetto pozzi:	
	ambiti d'intervento università		limitre fascia di rispetto elettrodotti	
	area da attuarsi con strumento urbanistico esecutivo		corsi d'acqua tutelati dal Piano	
	area destinata alla coltivazione di cava di sabbia e ghiaia		limitre fascia di rispetto corsi d'acqua tutelati	
DESTINAZIONI D'USO			servizi acquedotto Sanganò-Regina Margherita	
	centro storico a prevalenza residenziale		corsi d'acqua tutelati dal Piano urbanistico con fascia di rispetto di 5m per lato	
	a prevalenza residenziale		limite vincolo aeroportuale	
	a prevalenza commerc.-direz. turistico-ricettiva		limite fascia di rispetto cimiteriale	
	a prevalenza produttiva tipo A		rete dei percorsi ciclabili e pedonali	
	a prevalenza produttiva tipo B		arretramenti stradali specifici e fasce di rispetto ferroviarie	
	agricola		aree bonificate e con procedimento in corso per presistenti attività inquinanti	
SERVIZI ED ATTREZZATURE DI LIVELLO COMUNALE			aree soggette a messa in sicurezza permanente per presistenti attività inquinanti	
	verde e sport		aree soggette a verifica ambientale in caso di cambio di destinazione d'uso	
	istruzione		aree caratterizzate da condizioni di pericolosità geologica	
	interesse comune		aziende a rischio di incidente rilevante (art. 61 N.T.A.)	
	parcheggi		aree di danno "RIR"	
	attrezzature per attività prod.-dir.-comm.		aree di esclusione "RIR"	
			aree di osservazione "RIR" (art. 61 N.T.A.) Elaborato tecnico RIR - Tavola III)	
SERVIZI ED ATTREZZATURE D'INTERESSE GENERALE		ATTREZZATURE ED IMPIANTI		
	parco universitario		attrezzature tecnologiche di servizio e ferrovie	
	parco sportivo		cimitero	
	parco		viabilità	
	istruzione superiore	complessi di servizio al trasporto tipo A, tipo B, tipo C di cui all'art. 80 delle N.T.A.		
	attrezzature collettive			
	parco sportivo su area privata non conteggiato nello standard		localizzazioni commerciali art. 44 delle N.T.A.	
	attrezzature collettive non conteggiate nello standard		addeasamenti commerciali art. 44 delle N.T.A.	



CITTA' DI GRUGLIASCO

PIANO REGOLATORE GENERALE

CARTA NORMATIVA 2.000

Diagram illustrating the arrangement of tables (tavola) numbered 1.06.1 to 1.06.6. The tables are arranged in a grid-like structure:

- Top row: tavola 1.06.1 (left), tavola 1.06.2 (right)
- Second row: tavola 1.06.3 (left), tavola 1.06.4 (right)
- Table 1.06.5 is positioned to the right of tavola 1.06.2 and tavola 1.06.4.
- Table 1.06.6 is positioned below tavola 1.06.4.

VARIANTE GENERALE DI REVISIONE DEL P.R.G.C.
approvata con D.C.C. n. 24 del 26/4/2017 pubblicata sul B.U. della Regione Piemonte n. 22 dell'1/6/2017

AGGIORNAMENTO 10

DCC n. 83 del 28/10/2021
BU 47 del 25/11/2021

progettisti
Marco ANDREIS
Aldo BISI
Vincenzo DI LALLA
Laura GENTILI
responsabile del procedimento
Vincenzo DI LALLA

elaborato
1.06.6
1:2000

